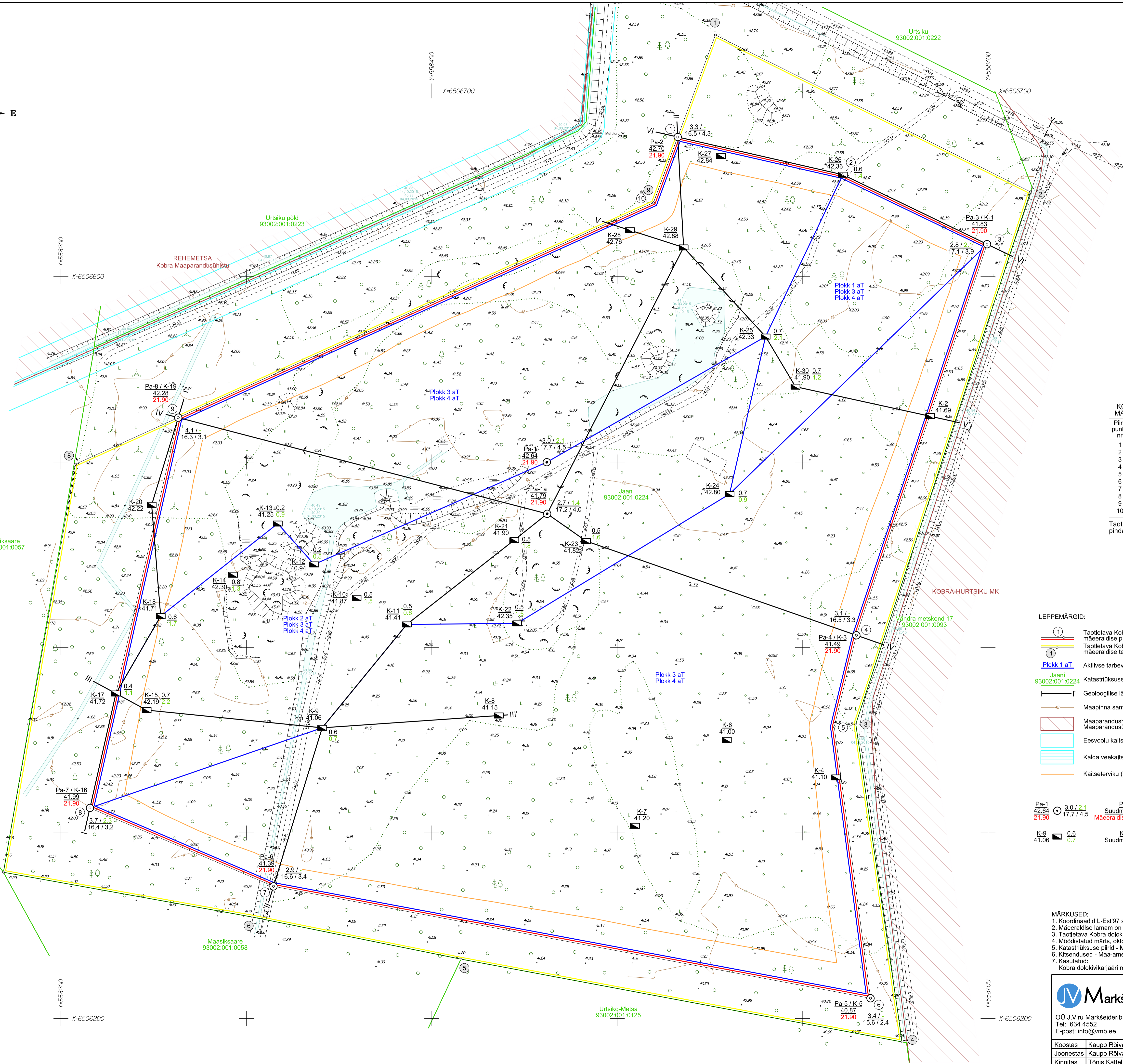
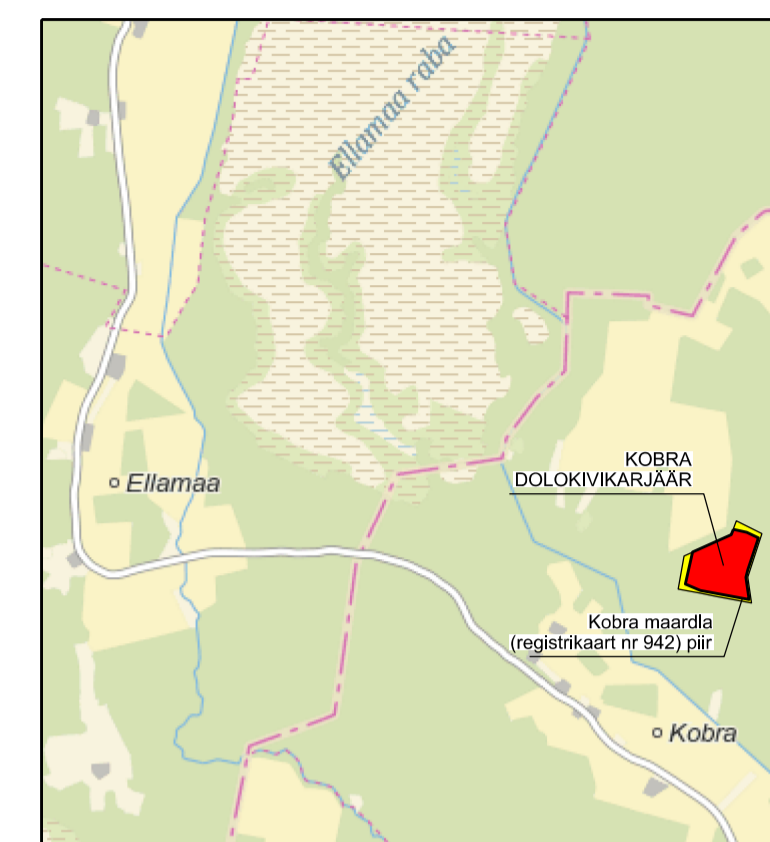


ASENDISKEEM M 1:50 000  
Kaardileht 6321 Vandra



TAOTLETAVA  
KOBRA DOLOKIVIKARJÄÄRI  
MÄEERLIDISE PIIRIANDMED

Piiiripunkti nr	Koordinaadid	
	X	Y
1	6506675.15	558532.64
2	6506654.85	558621.66
3	6506617.38	558699.46
4	6506406.56	558629.00
5	6506357.24	558617.05
6	6506210.88	558636.60
7	6506271.20	558314.64
8	6506313.49	558215.64
9	6506523.89	558263.27
10	6506639.76	558519.57

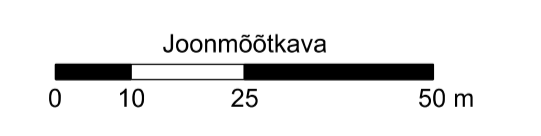
Taotletava mäeeraldisel pindalal 14,47 ha

TAOTLETAVA  
KOBRA DOLOKIVIKARJÄÄRI  
MÄEERLIDISE TEENINDUSMAA  
PIIRIANDMED

Piiiripunkti nr	Koordinaadid	
	X	Y
1	6506730.20	558552.97
2	6506645.62	558722.69
3	6506358.66	558628.68
4	6506187.34	558653.64
5	6506231.96	558415.74
6	6506254.70	558303.08
7	6506278.80	558169.00
8	6506498.77	558207.69
9	6506639.76	558519.57

Taotletava mäeeraldisel teenindusmaa pindalal 17,88 ha

- LEPPEMÄRGID:
- Taotletava Kobra dolokivikarjääri mäeeraldisel piiril, piiripunkt ja number
  - Taotletava Kobra dolokivikarjääri mäeeraldisel teenindusmaal, piiripunkt ja number
  - Aktiivsel tarbevalu ploki piiril ja number
  - Katastriliskuse piiril, tunnus ja nimetus
  - Geoloogilisel läbilõike joon
  - Maapinna samakõrgusjoon, abs m
  - Maaparandushoiuala  
Maaparandushoiu tegevuspiirkond
  - Eesvoolu kaitsevöönd
  - Kalda veekaitsevöönd
  - Kaitseterviku (hoideterviku) sisemine piiril (välimine piiril ühtib mäeeraldisel piiriga)
- Pa-1 3,0 / 2,1  
42,54  
21,90
- K-9 41,06  
0,7
- Puuraugu nr  
Suudme abs kõrgus, m  
Mäeeraldisel lamami kõrgus, m
- Kaevandi nr  
Suudme abs kõrgus, m
- Kattekihi paksus, m / sh ehitusliiva või ehituskruusa paksus, m  
Ehitusdolokivi paksus, m / sh madalamargilisel ehitusdolokivi paksus, m
- Kattekihi paksus, m  
Ehitusliiva või ehituskruusa paksus, m



- MÄRKUSED:
- Koordinaadid L-Est97 süsteemis, kõrgused EH2000 süsteemis (BK77 + 0,2 m).
  - Mäeeraldisel lamam on horisontaalne tasapind absoluutkõrgusel 21,90 m.
  - Taotletava Kobra dolokivikarjääri mäeeraldisel piiril kuulub Kobra maardla (registrikaart nr 942) piiriga.
  - Möödustatud märts, oktoober 2015 GPS RTK liikujama Trimble R6 abil.
  - Katastriliskuse piiril - Maa-ameti ruumandmetest digitaalselt 03.01.2022. a.
  - Kitsendused - Maa-ameti ruumandmetest digitaalselt 03.01.2022. a.
  - Kasutatud: Kobra dolokivikarjääri mäeeraldisel plaan, OÜ Eesti Geoloogiaskeus, mai 2016

 <b>Markseiderrüüro</b> OÜ J.Viru Markseiderrüüro Tel: 634 4552 E-post: info@vmb.ee	Pärnu maakond Põhja-Pärnumaa vald <b>KOBRA DOLOKIVIKARJÄÄRI</b> Keskkonnaloa taotlus	Gr lisa 1 Töö nr 21297
	<b>MÄEERLIDISE PLAAN</b>	Mõõtkava: 1:1000 Formaat A1
Koostas: Kaupo Rõivasepp Joonestas: Kaupo Rõivasepp Kinnitas: Tõnis Kattel	Tellija: KIVIKANDUR OÜ Järvekaldal tee 1 76902, Harkujõe küla, Harku vald	Koostatud: 10.01.2022